ΤΡΟΠΟΠΟΙΗΣΗ ΚΑΙ ΕΠΕΚΤΑΣΗ Ρ.Σ. ΦΕΚ 36/Α/13-3-1957

ΤΡΟΠΟΠΟΙΗΣΗ Ρ.Σ. ΦΕΚ 371/Δ/7-4-2005 ΚΛ. 1:2000

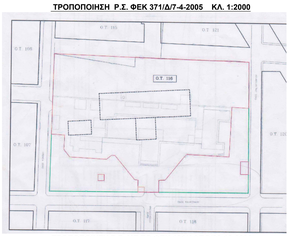

ΤΡΟΠΟΠΟΙΗΣΗ Ρ.Σ. ΜΕ ΤΟ ΦΕΚ 191/ΑΑΠΟ/22-12-2006

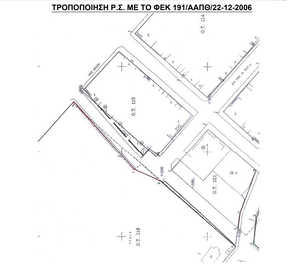

ΠΙΝΑΚΑΣ ΣΥΝΤΕΤΑΓΜΕΝΩΝ ΚΟΡΥΦΩΝ ΠΕΡΙΓΡΑΜΜΑΤΟΣ ΤΟΥ Ο.Τ. 116

ΠΕΡΙΓΑΦΗ:
A1-A2-A3-A4-A5-A6-A7-A8-A9-A10-A11-A12-A1 = = 11.017,59 τ.μ

ΚΟΡ	X	Y
A1	292943.98	4124733.49
A2	292921.90	4124751.71
A3	292898.25	4124774.54
A4	292888.04	4124779.87
A5	292878.52	4124782.53
A6	292913.68	4124852.20
A7	292924.72	4124843.05
A8	292961.81	4124887.33
A9	292969.59	4124882.62
A10	292989.30	4124878.84
A11	292998.30	4124792.14
A12	292982.40	4124775.84
A1	292943.98	4124733.49

ΠΙΝΑΚΑΣ ΣΥΝΤΕΤΑΓΜΕΝΩΝ ΚΟΡΥΦΩΝ ΟΙΚΟΔΟΜΗΣΙΜΟΥ ΤΜΗΜΑΤΟΣ

ΠΕΡΙΓΑΦΗ:
A1-A2-B1-B2-B3-B4-B5-B6-A6-A7-B6-B7-B8-B9-B10-B11-B12-B13-A8-A9-A10-A11-A12-A1 = 8098,80 τ.μ

ΚΟΡ	X	Y
A1	292943.98	4124733.49
A2	292921.90	4124751.71
B1	292926.31	4124759.33
B2	292905.08	4124790.87
B3	292923.75	4124803.24
B4	292919.77	4124824.06
B5	292910.68	4124829.38
A6	292915.68	4124832.20
A7	292924.72	4124843.05
B6	292913.68	4124852.20
B7	292932.1	4124839.27
B8	292952.61	4124839.23
B9	292954.13	4124846.04
B10	292954.13	4124845.04
B11	292970.64	4124842.42
B12	292975.88	4124882.21
B13	292983.57	4124886.10
A8	292961.81	4124887.33
A9	292969.59	4124882.62
A10	292989.30	4124878.84
A11	292999.3	4124792.14
A12	292982.40	4124775.84
A1	292943.98	4124733.49

ΠΙΝΑΚΑΣ ΣΥΝΤΕΤΑΓΜΕΝΩΝ ΚΟΡΥΦΩΝ ΟΙΚΟΔΟΜΗΣΙΜΟΥ ΤΜΗΜΑΤΟΣ

ΠΕΡΙΓΑΦΗ:
B14-B15-B16-B17-B14 = 16,00 τ.μ

ΚΟΡ	X	Y
B14	292949.84	4124855.13
B15	292946.72	4124857.64
B16	292944.19	4124854.57
B17	292947.31	4124852.06
B14	292949.84	4124855.13

ΠΙΝΑΚΑΣ ΣΥΝΤΕΤΑΓΜΕΝΩΝ ΚΟΡΥΦΩΝ ΟΙΚΟΔΟΜΗΣΙΜΟΥ ΤΜΗΜΑΤΟΣ

ΠΕΡΙΓΑΦΗ:
A3-A4-B18-B18-A3 = 40,30 τ.μ

ΚΟΡ	X	Y
A3	292984.25	4124774.54
A4	292988.04	4124779.87
B18	292991.28	4124783.46
B18	292987.54	4124779.31
A3	292984.25	4124774.54

ΠΙΝΑΚΑΣ ΣΥΝΤΕΤΑΓΜΕΝΩΝ ΚΟΡΥΦΩΝ ΑΚΑΛΥΠΤΟΥ ΧΩΡΟΥ -ΠΡΟΚΗΠΙΟΥ

ΠΕΡΙΓΑΦΗ:
A2-B1-B2-B3-B4-B5-A6-A5-A4-B18-B18-A3-A2= 1568,98 τ.μ

ΚΟΡ	X	Y
A2	292921.90	4124751.71
B1	292926.31	4124759.33
B2	292905.08	4124790.87
B3	292923.75	4124803.24
B4	292919.77	4124824.06
B5	292910.68	4124829.38
A6	292915.68	4124832.20
A5	292878.52	4124797.53
A4	292888.04	4124779.87
B18	292991.28	4124783.46
B18	292987.54	4124779.30
A3	292984.25	4124774.54
A2	292921.90	4124751.71

ΠΙΝΑΚΑΣ ΣΥΝΤΕΤΑΓΜΕΝΩΝ ΚΟΡΥΦΩΝ ΑΚΑΛΥΠΤΟΥ ΧΩΡΟΥ -ΠΡΟΚΗΠΙΟΥ

ΠΕΡΙΓΑΦΗ:
A7-B6-B7-B8-B9-B10-B11-B12-B13-A8-A9-A7= (B14-B15-B16-B17-B14)=1306,93-16,00=1290,93 τ.μ

ΚΟΡ	X	Y
A7	292924.72	4124843.05
B6	292913.68	4124852.20
B7	292932.1	4124839.27
B8	292952.61	4124839.23
B9	292954.13	4124846.04
B10	292954.13	4124845.04
B11	292970.64	4124842.42
B12	292975.88	4124882.21
B13	292983.57	4124886.10
A9	292969.59	4124882.62
A8	292961.81	4124887.33
A7	292924.72	4124843.05

ΕΓΚΕΚΡΙΜΕΝΟ ΡΥΜΟΤΟΜΙΚΟ ΣΧΕΔΙΟ ΚΥΠΑΡΙΣΣΙΑΣ

ΟΠΩΣ ΤΡΟΠΟΠΟΙΗΘΗΚΕ ΜΕ ΤΟ ΦΕΚ 371/Δ/7-4-2005 ΣΕ ΣΥΝΔΥΑΣΜΟ ΜΕ ΤΟ ΦΕΚ 191/ΑΑΠΟ/22-12-2006

ΘΕΖΗ: **Ο.Τ. 116**

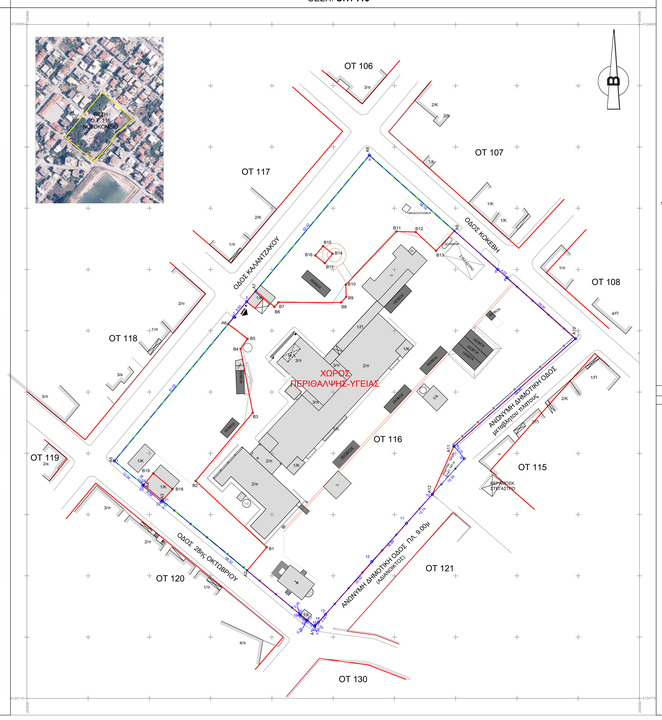

ΣΤΟΙΧΕΙΑ ΠΡΟΒΟΛΗΣ ΕΓΣΑ 87

Οι συντεταγμένες που αναφέρονται στο Τοπογραφικό διάγραμμα είναι στο Ελληνικό Γεωδαιτικό Σύστημα Αναφοράς 1987 (Ε.Γ.Σ. '87).

Είναι σχήματι ισοσκελούς τριβάχου του Gauss-Krüger με κεντρικό μεридιανό 24° ανατολικά του Greenwich, η κλίμακα μήκους στο κεντρικό μεридιανό είναι 0,9996 και η σφαιρικής μορφής αρχή των συντεταγμένων ορίζεται η τομή του κεντρικού μεридιανού με τον παράλληλο γεωγραφικού πλάτους 38° βορείως του Ισημερινού.

Η σύμπτωση πραγματοποιήθηκε με την μέθοδο της Στατιστικής μέγιστης με διορισμό (SRID) ώστε μετά τις μετατοπίσεις ανά μονάδα μήκους (Shift) στους δύο άξονες (Δx, Δy) η τιμή της μέσης τετραγωνικής απόκλισης (Root Mean Square) σε κάθε κόμβο του δικτύου τριγωνισμού (Σ) η τιμή αυτή (Σ) αναφέρεται στο ΦΕΚ 1010/Β/2-10-2008 (Τεύχος Δεύτερο) και